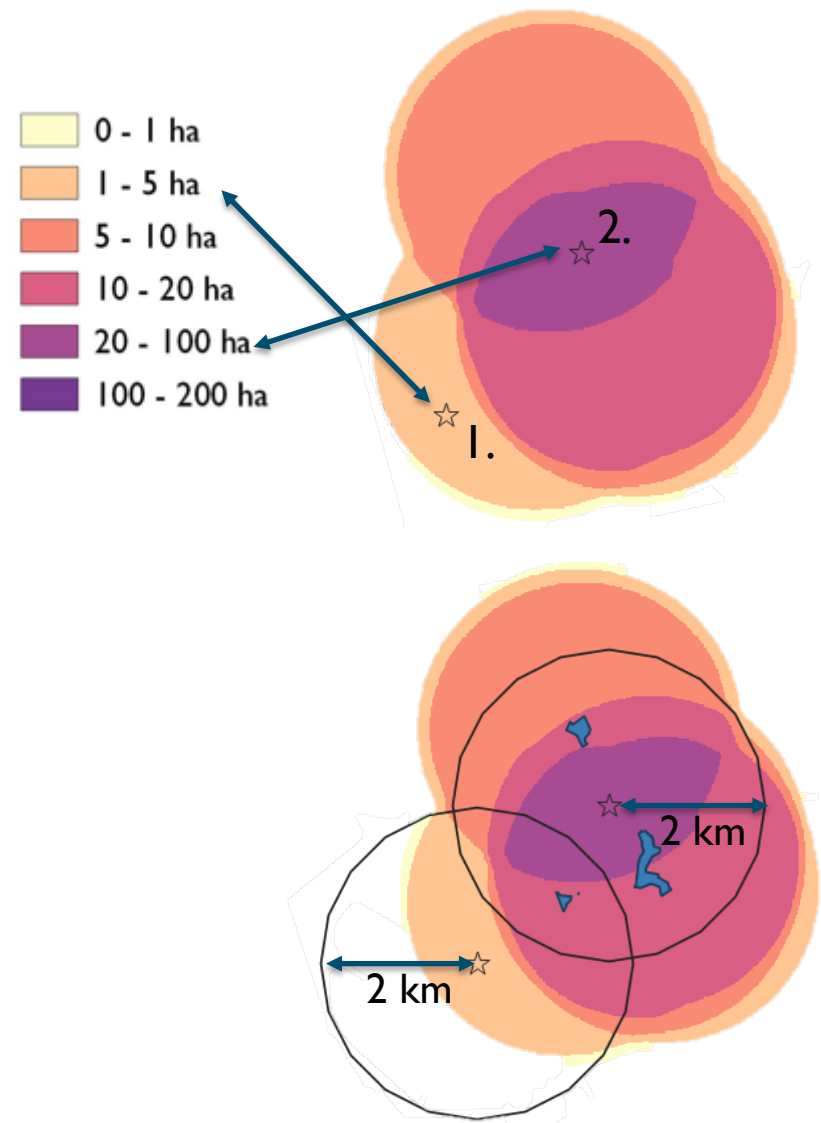


# HILJAISTEN ALUEIDEN PINTA-ALA, JOHON TUULIVOIMA VOI VAIKUTTAA

- Seuraavissa kartoissa on esitetty hiljaisten alueiden pinta-ala, johon mahdollisesti rakennettava tuulivoimala voisi vaikuttaa.
- Karttoja on neljä. Ensimmäisessä näkyy vaikutus kaikkiin hiljaisiin alueisiin, toisessa hiljaisiin alueisiin, joilla on virkistys- tai luontoarvoja, kolmannessa hiljaisiin alueisiin, joilla on virkistysarvoja, ja neljännessä hiljaisiin alueisiin, joilla on luontoarvoja.
- Yksikkö on hehtaari.

# NÄIN LUET KARTTOJA

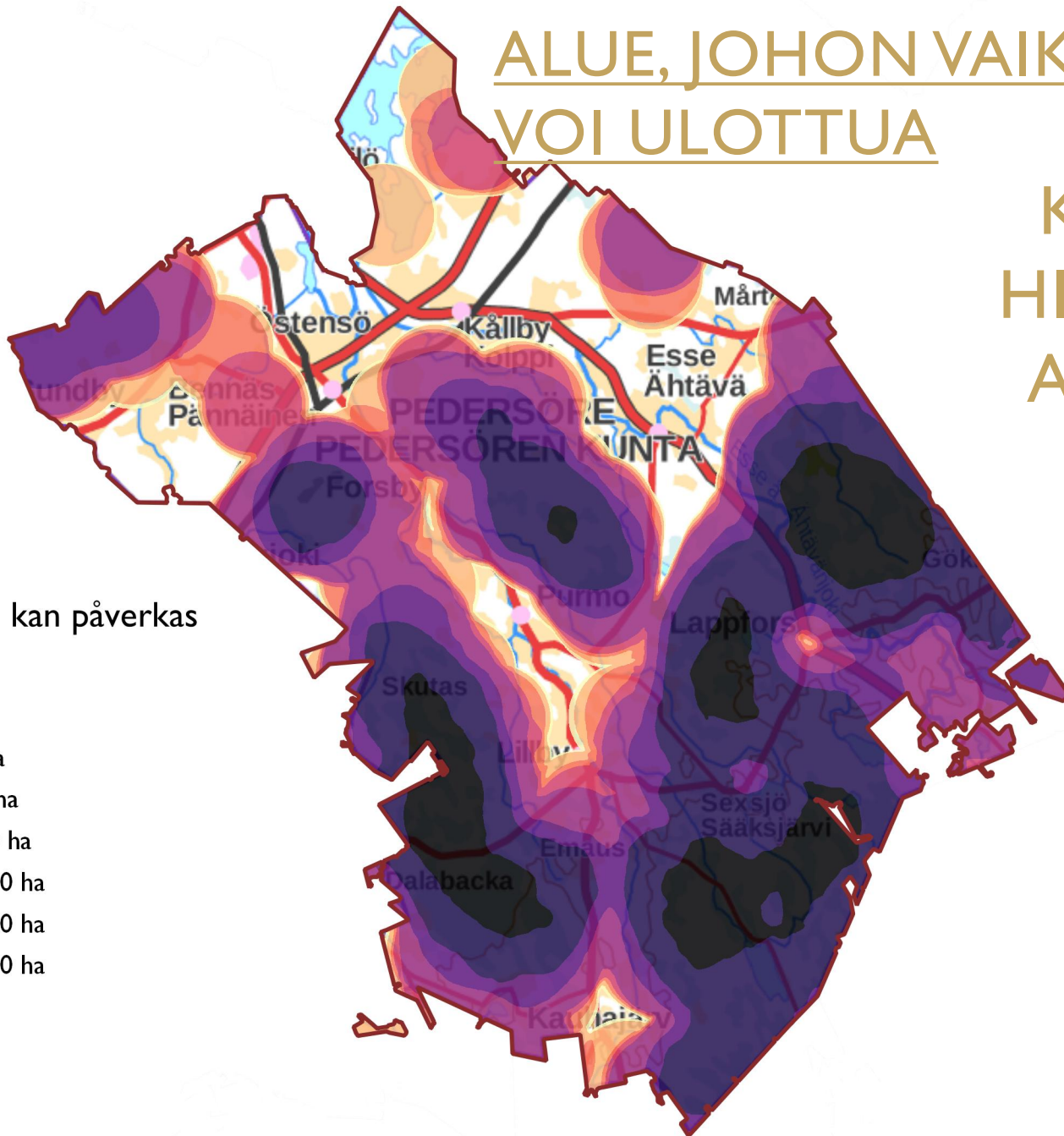
- Kuvassa olevat tähdet symboloivat suunniteltuja tuulivoimaloita. Nro 1 vaikuttaisi alle 1 hehtaarin alueeseen. Nro 2 vaikuttaisi 20–100 hehtaarin alueeseen.
- Alemmassa kuvassa vaikutuksen alaiset hiljaiset alueet näkyvät sinisinä monikulmioina. 2 km:n etäisyyttä on käytetty analyysissä ohjearvona.



# ALUE, JOHON VAIKUTUS VOI ULOTTUA

## KAIKKI HILJAISET ALUEET

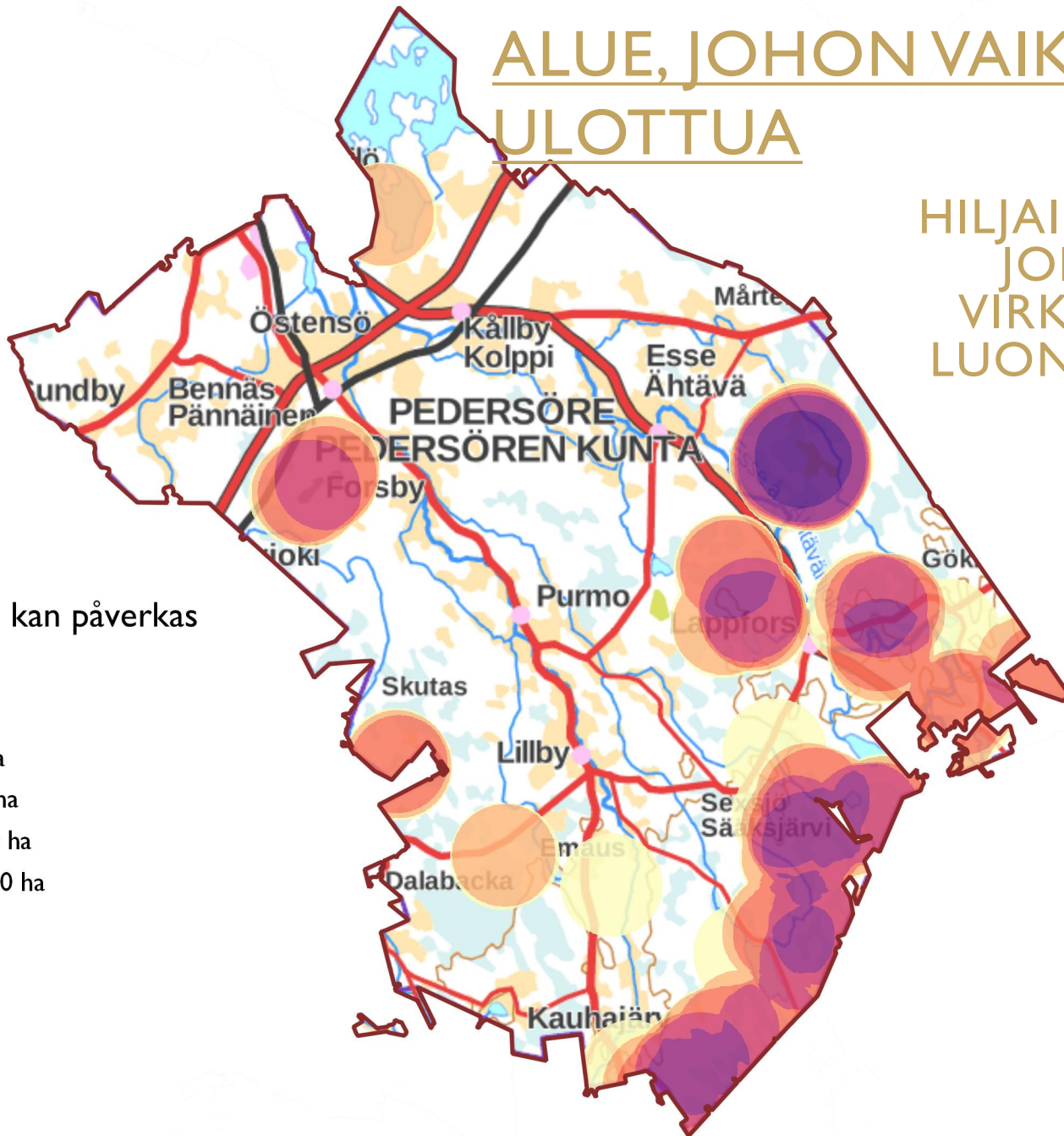
Areal som kan påverkas



# ALUE, JOHON VAIKUTUS VOI ULOTTUA

HILJAISET ALUEET,  
JOILLA ON  
VIRKISTYS- TAI  
LUONTOARVOJA

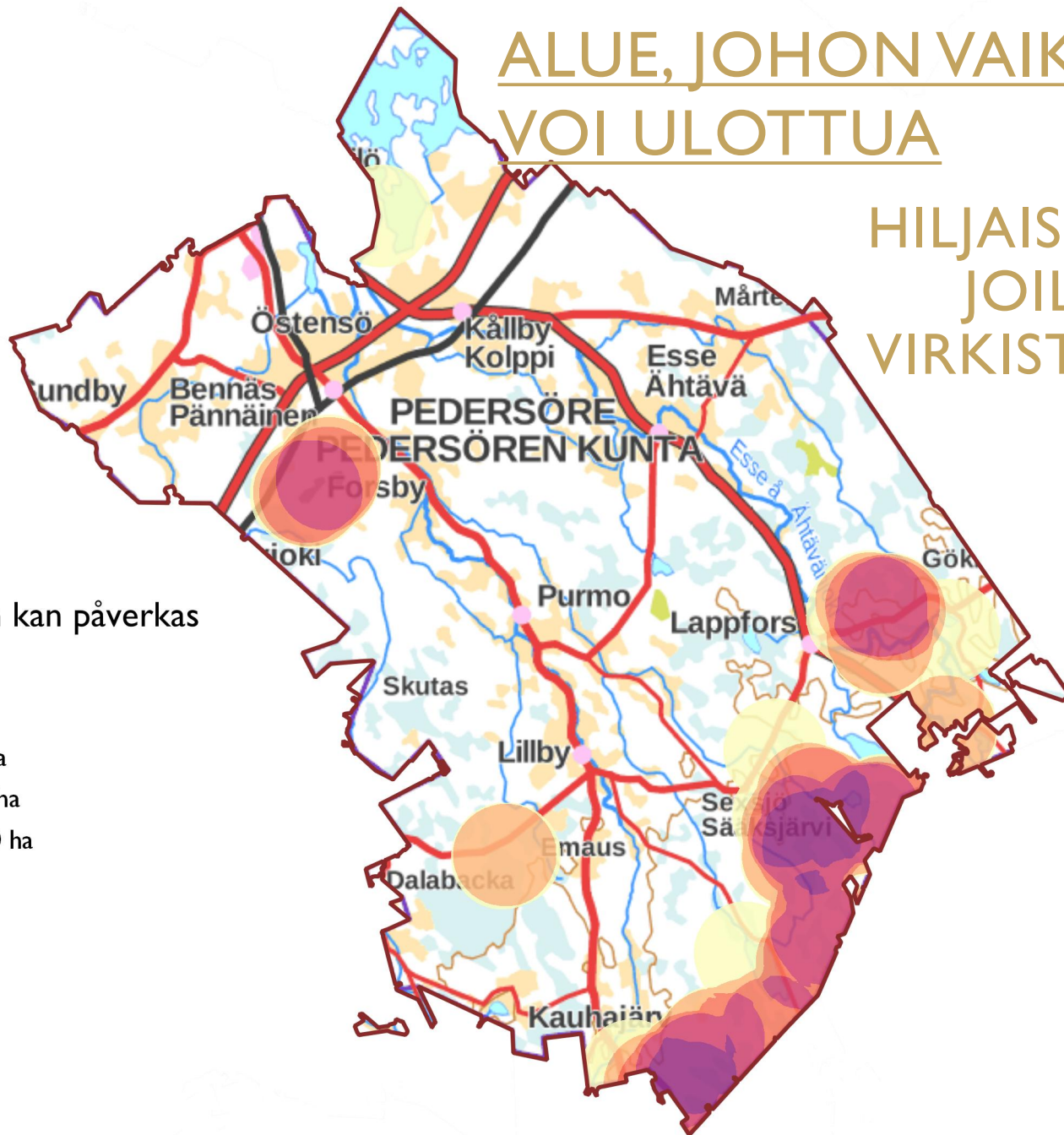
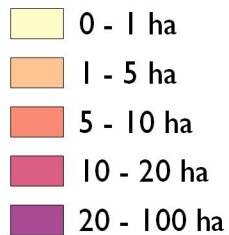
Areal som kan påverkas



# ALUE, JOHON VAIKUTUS VOI ULOTTUA

HILJAISET ALUEET,  
JOILLA ON  
VIRKISTYSARVOJA

Areal som kan påverkas



# ALUE, JOHON VAIKUTUS VOI ULOTTUA

HILJAISET  
ALUEET, JOILLA  
ON  
LUONTOARVOJA

Areal som kan påverkas

